

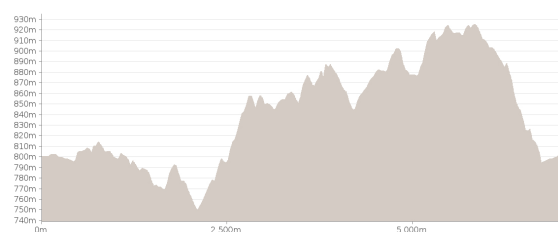
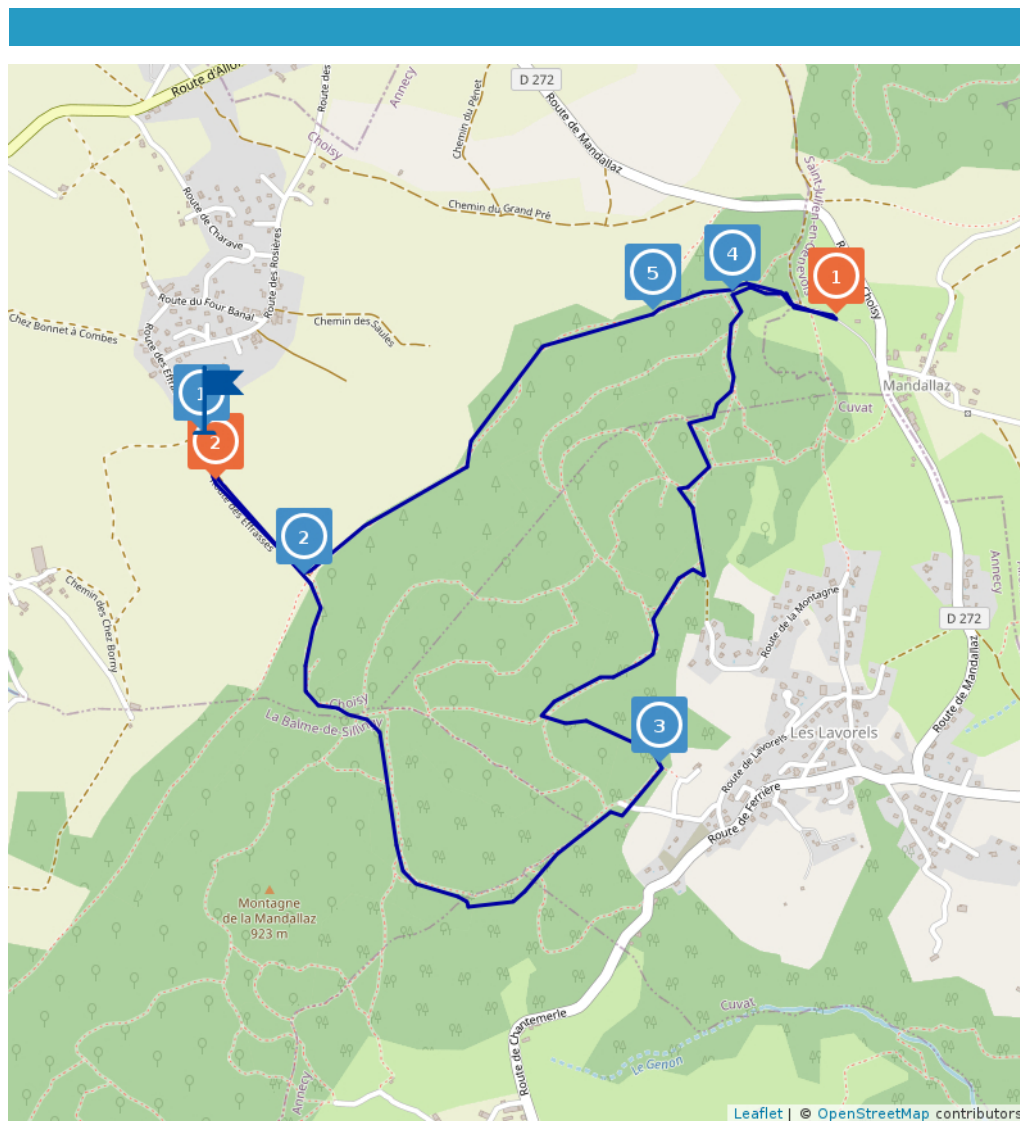
Boucle de la Clef des Faux - Mandallaz


Proposé par :

Alter Alpa Tourisme


"Ce PDF a été généré à partir de Cirkwi, la plateforme de partage d'activités touristiques qui vous fait voyager"


www.cirkwi.com/circuit/35908



 5.20 km

Marche : 1h30

 maxi 925 m

 mini 749 m



 185 m

 185 m

Cette balade toute proche d'Annecy, à travers la Mandallaz, chemine dans une ambiance forestière agréable et variée, qui offre quelques beaux points de vue.

- Départ : En partant de "la route des Effrasses" près de Choisy, vous vous enfoncez dans la forêt de la Mandallaz avant de revenir par la lisière de forêt.
- Territoire touristique : Fier et Usse
- Altitude maximale : 885m

Ce circuit est composé de
2 points d'intérêt et de 5 infos parcours

Cet itinéraire vous est fourni à titre indicatif. Cirkwi ne certifie pas la fiabilité des informations contenues dans les textes, cartes ou photos de cet itinéraire. Retrouvez plus d'infos sur www.cirkwi.com



Mise à jour le 05/05/20 par Alter Alpa Tourisme et généré par www.cirkwi.com



Contact :

Téléphone :
04 50 64 16 55
04 50 22 40 31

Email : accueil@alteralpatourisme.com

Site web : <http://alteralpatourisme.com>

Période d'ouverture :

Toute l'année.
Accessible hors période d'enneigement et en fonction des conditions climatiques.

Plus d'informations :

<https://base.apidae-tourisme.com/objet-touristique/556510/>

1

Route du Réservoir
74350 Allonzier-la-Caille
Altitude : 748m

Points de vues et panorama

Point de vue du hameau de la Mandallaz

Depuis ce point de vue, on profite d'un bel aperçu des sommets emblématiques d'Annecy, en particulier le Parmelan.



2

307 route des effrasses
74330 Choisy

Points de vues et panorama

Panorama des Rosières

Dès le départ de la boucle, vous pouvez profiter d'une belle vue sur la montagne du Vuache et, derrière, les premiers reliefs du Jura.



Contact :

Téléphone : 04 50 22 40 31

Email : accueil@alteralpatourisme.com

Site web : <http://alteralpatourisme.com>

Facebook : <https://fr-fr.facebook.com/alteralpatourisme/>

Période d'ouverture :

Toute l'année.

Plus d'informations :

<https://base.apidae-tourisme.com/objet-touristique/5144455/>

1

Route des Effrasses
74330 Choisy
Altitude : 800m

Information accès Parking

- Depuis La Balme de Sillingy, prendre la route de Choisy puis la route d'Allonzier; compter environ 15 minutes. Ensuite, tourner à droite sur la route de Charave pour arriver au lieu-dit "Rossières" où se situe le début de la randonnée, au bout de la route des Effrasses.

2

Chemin Rural de la Balme de Sillingy À Mandallaz
74330 Choisy
Altitude : 797m

Information direction "Forêt Chante Merle"

A l'orée de la forêt, suivre la direction "Forêt Chante Merle" au poteau directionnel "Dessous les bois" (mur d'escalade), traverser la Mandallaz. Comptez environ 20 à 30 minutes.

3

Chemin de Chantemerle
74350 Cuvat
Altitude : 827m

Information direction "La Clef des Faux"

- Tourner à gauche direction "La Clef des Faux" par "Sous la Montagne". Comptez environ 45 minutes pour arriver à la balise "Sous la Montagne".

4

Voie Communale N°7 dit de la Clef des Fayards
74330 Allonzier-la-Caille
Altitude : 784m

Information Point de vue - Massif des Bornes

- Faire un détour vers le hameau "Mandallaz" où vous pouvez admirer un magnifique point de vue sur le massif des Bornes.

5

Chemin du Penet
74330 Choisy
Altitude : 768m

Information retour Parking

- Retour vers les Efrasses en longeant la lisière de forêt le long des champs.

