


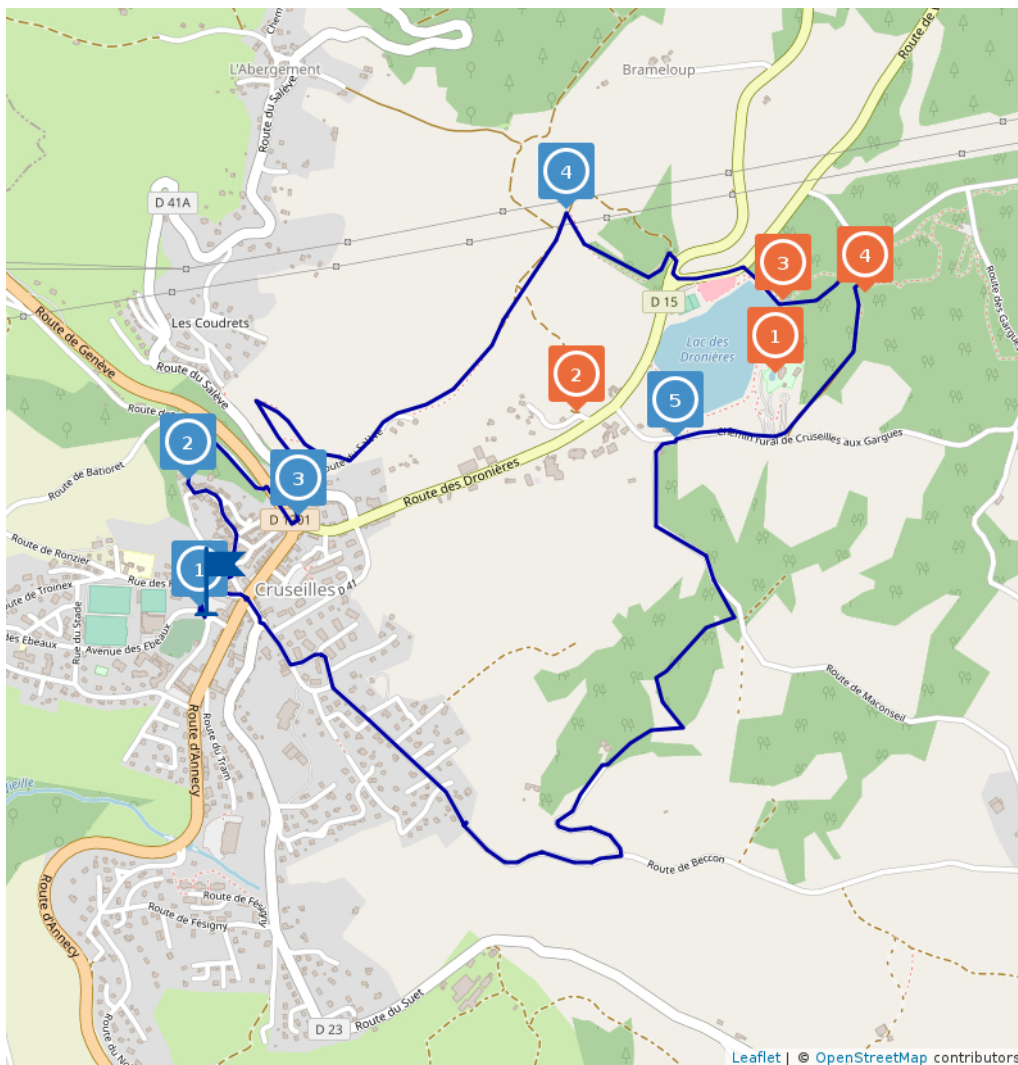
# Boucle de Cruseilles - Les Dronières


Proposé par :

**Alter Alpha Tourisme**

"Ce PDF a été généré à partir de Cirkwi, la plateforme de partage d'activités touristiques qui vous fait voyager"

[www.cirkwi.com/circuit/35867](http://www.cirkwi.com/circuit/35867)



 7.66 km

Marche : 2h10



maxi -99999 m



mini 99999 m



226 m



-226 m

Une randonnée facile entre nature et culture, vous découvrirez le vieux bourg de Cruseilles, les Dronières et les Coudrets.

Départ : Parking de la poste ou parking du parc animalier

Territoire touristique : Pays de Cruseilles

Altitude maximale : 850 m

Ce circuit est composé de  
4 points d'intérêt et de 5 infos parcours

Cet itinéraire vous est fourni à titre indicatif. Cirkwi ne certifie pas la fiabilité des informations contenues dans les textes, cartes ou photos de cet itinéraire. Retrouvez plus d'infos sur [www.cirkwi.com](http://www.cirkwi.com)



Mise à jour le 15/05/20 par Alter Alpha Tourisme et généré par [www.cirkwi.com](http://www.cirkwi.com)

**Période d'ouverture :**

Toute l'année.

Accessible hors période d'enneigement et en fonction des conditions climatiques.

**Plus d'informations :**

<https://base.apidae-tourisme.com/objet-touristique/496933/>

**Contact :**

Téléphone : 04 50 22 40 31

Email : [accueil@alteralpatourisme.com](mailto:accueil@alteralpatourisme.com)

Site web : <http://alteralpatourisme.com>

Facebook : <https://fr-fr.facebook.com/alteralpatourisme/>

1

**Les Dronières**  
74350 Cruseilles  
Altitude : 782m

**Activités Sportives**

## Centre Nautique de l'Espace Bernard Pellarin

Un endroit idéal pour profiter du soleil et se rafraîchir l'été.

La piscine chauffée 28° avec la pataugeoire, les grands bassins. Sur place, un espace snack/bar pour vous restaurer. Nouveauté : cours d'aquabike toute la saison.

Concerts gratuits les vendredis soirs du 5 juillet au 30 août avec une restauration à thème.

**Contact :**

Téléphone : 04 50 44 12 68

Site web : <http://www.ccpaysdecruseilles.org/services/centre-nautique>

**Période d'ouverture :**

Du 27/06 au 31/08/2020 de 11h15 à 19h.

Samedi et dimanche : 10h-19h

attention vendredi 28 juin : 13h-19h.

**Plus d'informations :**

<https://base.apidae-tourisme.com/objet-touristique/177968/>



2

**route des Dronières**  
74350 Cruseilles  
Altitude : 785m

Autres, Activités Sportives

## Le Parc des Dronières

Beau complexe de loisirs avec piscine, parcours aventure, parc à biches, espaces de jeux pour enfants, terrains de tennis, parcours bi-cross...

Le centre nautique Espace Bernard Pellarin propose des cours pour enfants et adultes, aquagym et des animations le soir pendant l'été. Profitez d'une petite promenade dans la forêt des Dronières et dépensez votre énergie sur le parcours santé. Pour les amateurs de la pêche, retrouvez-vous au lac des Dronières. En famille, profitez également du parcours aventure : Tactiq aventure.



**Contact :**

Téléphone : 04 50 22 40 31

Email : [accueil@alteralpatourisme.com](mailto:accueil@alteralpatourisme.com)

Site web : <http://alteralpatourisme.com>

Facebook : <https://fr-fr.facebook.com/alteralpatourisme/>

**Période d'ouverture :**

Le Parc est en accès libre toute l'année.

**Plus d'informations :**

<https://base.apidae-tourisme.com/objet-touristique/115768/>


3

**Les dronières**  
74350 Cruseilles

Aires de Pique-Nique, Autres

## Aire de pique-nique des Dronières

Vous pouvez profiter toute la journée des installations sur le Parc des Dronières en vous accordant une ou plusieurs pause gourmande grâce aux tables de pique-niques abritées.



**Contact :**

Téléphone : 04 50 22 40 31

Email : [accueil@alteralpatourisme.com](mailto:accueil@alteralpatourisme.com)

Site web : <http://alteralpatourisme.com>

Facebook : <https://fr-fr.facebook.com/alteralpatourisme/>

**Période d'ouverture :**

Toute l'année.

**Plus d'informations :**

<https://base.apidae-tourisme.com/objet-touristique/5115042/>



4

**Les dronières**  
74350 Cruseilles

Autres, Activités Familiales

## Aire de jeux - Parc des Dronières

Idéal pour une sortie en famille, les enfants pourront s'amuser avec les nombreux jeux.



**Contact :**

Téléphone : 04 50 08 16 16

Fax : 04 50 08 16 20

Email : [ccpc@ccpaysdecruseilles.org](mailto:ccpc@ccpaysdecruseilles.org)

Site web : <http://www.ccpaysdecruseilles.org>

**Facebook :**

<https://www.facebook.com/Communaut%C3%A9-de-Communes-du-Pays-de-Cruseilles-772098056306351/>

**Période d'ouverture :**

Toute l'année.

**Plus d'informations :**

<https://base.apidae-tourisme.com/objet-touristique/5115070/>



1

**Avenue des Ebeaux**  
74350 Cruseilles  
Altitude : 785m

## Information n°1

Rejoindre le centre ville par la rue des Frères. Tourner à gauche, longer l'église et traverser le vieux Cruseilles par la route du Corbet.

2

**Impasse de la Goenne**  
74350 Cruseilles  
Altitude : 785m

## Information n°2

redescendre jusqu'à la route départemental 1201 et la traverser au niveau du passage piéton.

3

**Rue du Pontet**  
74350 Cruseilles  
Altitude : 774m

## Information n°3

Monter la route du Pontet qui rejoint la route 41A, la traverser et tourner à gauche en direction du chemin de croix des Coudrets. A la grotte, continuer tout droit pour arriver sur le chemin de la chapelle.  
Tourner à gauche et remonter ce chemin jusqu'aux maisons. Suivre le chemin, tout droit.

4

**Chemin Rural de Cruseilles À Brameloup**  
74350 Cruseilles  
Altitude : 825m

## Information n°4

Au poteau directionnel, "les Biollays", tourner à droite vers le lac des Dronières. Au niveau du rond point, traverser les deux routes pour arriver sur le parking du lac. Longer le lac, puis tourner à gauche en direction du parc animalier. Faire le tour du parc et rejoindre le centre nautique des Dronières

5

**74350 Cruseilles**  
Altitude : 787m

## Information n°5

Tourner à droite. Au niveau du restaurant, suivre à gauche la route de Maconseil. Après 500m, tourner à droite et suivre le chemin balisé jusqu'à rejoindre la route de Beccon. Descendre la route de Beccon. A la bifurcation, tourner à droite et continuer sur la route de Beccon, la route de l'Usine et rejoindre la route du Suet. Traverser la D1201, passer devant la mairie et rejoindre le parking du départ.