

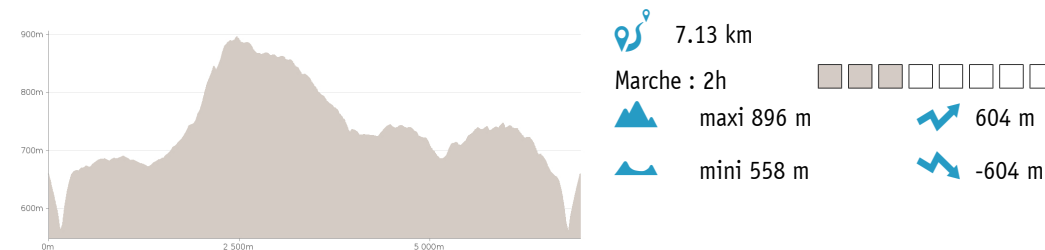
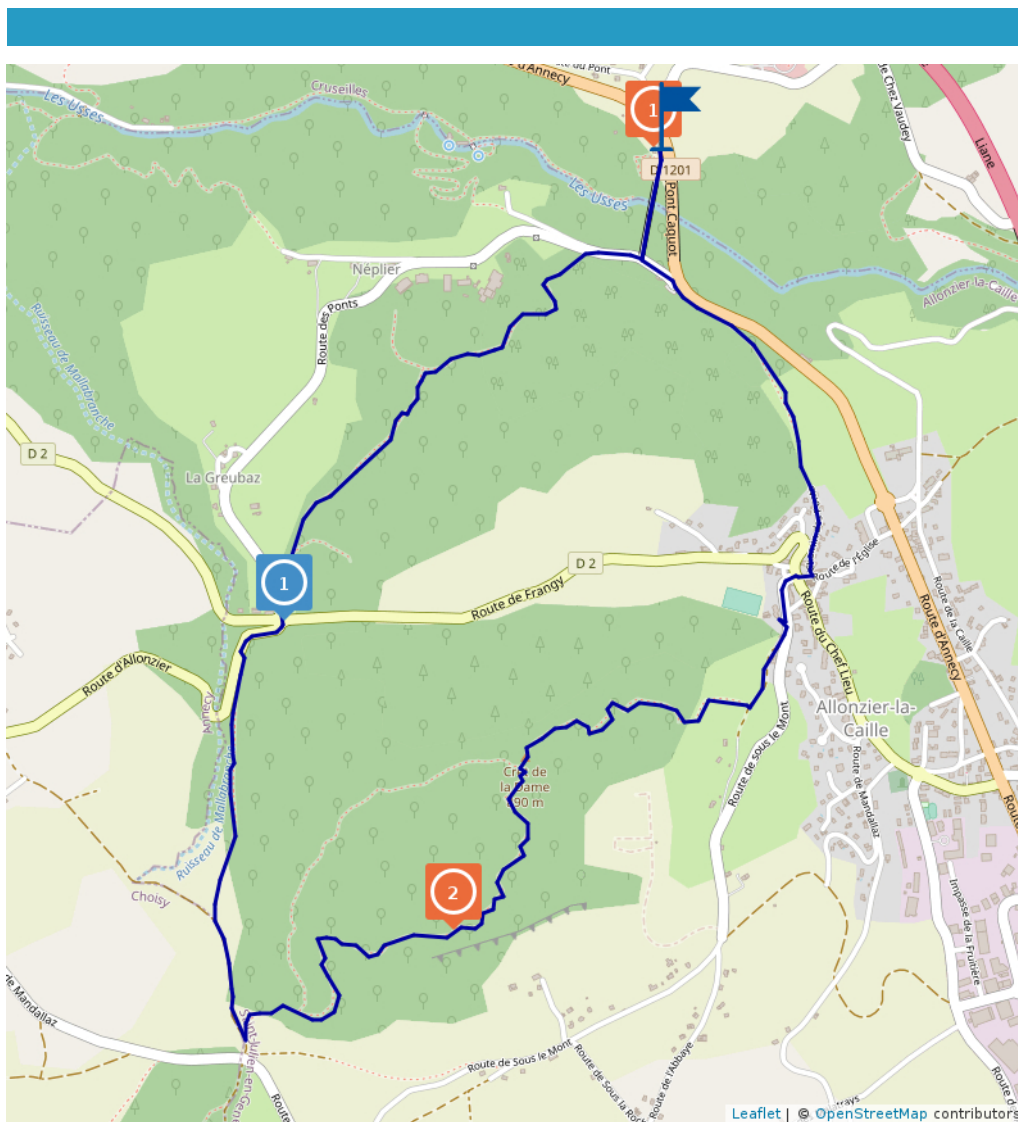
Boucle du Crêt de la Dame

Proposé par :

Alter Alpha Tourisme

"Ce PDF a été généré à partir de Cirkwi, la plateforme de partage d'activités touristiques qui vous fait voyager"

www.cirkwi.com/circuit/35724



Une randonnée facile sur le Crêt de la Dame qui vous permettra d'apprécier le pont de la Caille et un beau panorama sur le lac d'Annecy et la chaîne des Aravis. Départ : Pont de la Caille ou salle polyvalente d'Allonzier-la-Caille. Territoire touristique : Pays de Cruseilles Altitude maximale : 880m

Contact :

Téléphone :

04 50 22 40 31

Ce circuit est composé de
2 points d'intérêt et de 1 info parcours

Cet itinéraire vous est fourni à titre indicatif. Cirkwi ne certifie pas la fiabilité des informations contenues dans les textes, cartes ou photos de cet itinéraire. Retrouvez plus d'infos sur www.cirkwi.com



Mise à jour le 15/05/20 par Alter Alpha Tourisme et généré par www.cirkwi.com

04 50 08 16 16

Email :
accueil@alteralpatourisme.com
ccpc@ccpaysdecruiseilles.org

Site web : <http://alteralpatourisme.com>

Période d'ouverture :

Toute l'année.

Accessible hors période d'enneigement et en fonction des conditions climatiques.

Plus d'informations :

<https://base.apidae-tourisme.com/objet-touristique/254222/>

1


140 place du Pont de la Caille
74350 Cruseilles
Altitude : 650m

Monuments et Architecture, Patrimoine industriel

Le Pont de la Caille - Charles Albert

Pont datant de 1839 représentant le savoir-faire du génie industriel de cette époque. Le pont est inscrit au titre des Monuments Historiques depuis 1966. De plus il fait partie des 25 sites touristiques emblématiques de la Région Auvergne-Rhône-Alpes.

L'idée de construction d'un pont suspendu est approuvée en 1834 par le roi Charles-Albert, Duc de Savoie, qui donnera son nom à l'ouvrage. Long de 180m pour une hauteur de 147m, le pont est, aujourd'hui, entièrement piéton.



Contact :

Téléphone : 04 50 22 40 31

Email : accueil@alteralpatourisme.com

Site web : <https://www.alteralpatourisme.com/le-pont-de-la-caille-charles-albert-cruseilles.html>

Facebook : <https://fr-fr.facebook.com/alteralpatourisme/>

Période d'ouverture :

Toute l'année : ouvert tous les jours.

Plus d'informations :

<https://base.apidae-tourisme.com/objet-touristique/5109719/>



2

74350 Allonzier-la-Caille

Points de vues et panorama

Point de vue du Crêt de la Dame

A mi-rando, les efforts consentis lors de la montée sur les hauteurs du Crêt de la Dame sont amplement récompensés par un magnifique panorama sur le massif des Bornes.

**Contact :**

Téléphone : 04 50 22 40 31

Email : accueil@alteralpatourisme.comSite web : <http://alteralpatourisme.com>Facebook : <https://fr-fr.facebook.com/alteralpatourisme/>**Période d'ouverture :**

Toute l'année.

Plus d'informations :<https://base.apidae-tourisme.com/objet-touristique/5144428/>

1

Route de Frangy
74350 Allonzier-la-Caille
Altitude : 686m

Information n°1

Vers les Quatre Chemins, partie goudronnée : attention à la circulation, empruntez les passages cloutés

