

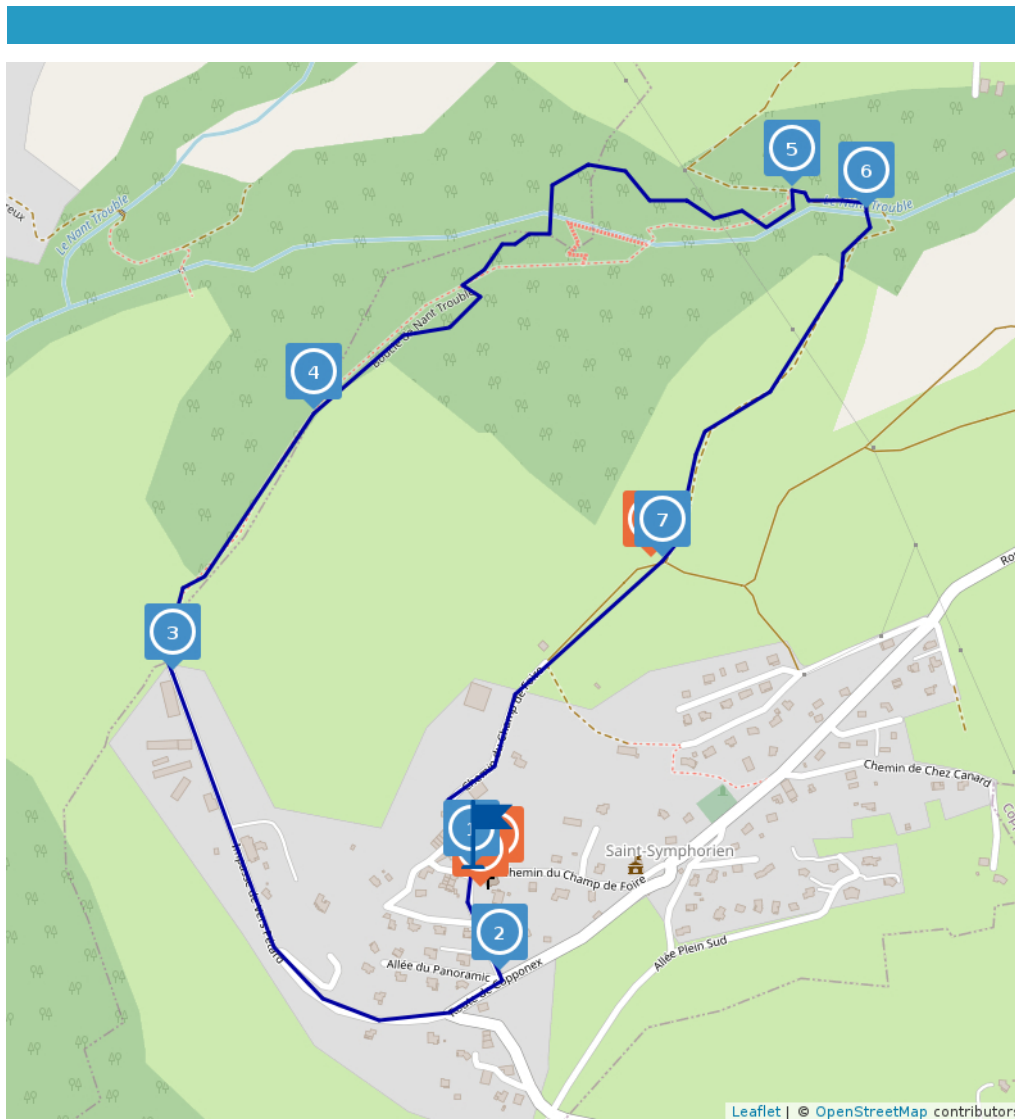
# Boucle du Nant Trouble


Proposé par :

**Alter Alpa Tourisme**


"Ce PDF a été généré à partir de Cirkwi, la plateforme de partage d'activités touristiques qui vous fait voyager"


[www.cirkwi.com/circuit/54512](http://www.cirkwi.com/circuit/54512)




 3.34 km

Marche : 1h

 maxi 697 m

 127 m

 mini 607 m

 -126 m

Partez en famille pour une agréable promenade à travers des milieux et des paysages variés, autour d'un ruisseau bucolique et près du site ludique des Grandes Médiévales d'Andilly et le parc des légendes.

Possibilité de partir de Charly ou Jussy.

1. Devant l'église (bassin) et près du centre d'exposition de la Cure, descendre par une petite route en pente raide en direction de Vers-Pétard.
2. Prendre la route à droite et, au panneau "Chez Guillet", continuer à descendre à droite jusqu'au hameau de Vers-Pétard (pratique

Ce circuit est composé de  
3 points d'intérêt et de 7 infos parcours

Cet itinéraire vous est fourni à titre indicatif. Cirkwi ne certifie pas la fiabilité des informations contenues dans les textes, cartes ou photos de cet itinéraire. Retrouvez plus d'infos sur [www.cirkwi.com](http://www.cirkwi.com)



Mise à jour le 12/05/20 par Alter Alpa Tourisme et généré par [www.cirkwi.com](http://www.cirkwi.com)

de golf, grande ferme).

3. Poursuivre tout droit par le chemin herbeux qui longe la forêt avant d'y pénétrer.

4. Descendre quelques marches, passer près d'une cascade qui surplombe un banc de molasse, longer le ruisseau, puis le franchir sur le petit pont de bois puis remonter par le sentier étroit, humide et parfois mouvant. Laisser une seconde cascade à droite et déboucher dans une clairière surmontée d'une tour médiévale en bois.

Possibilité de gagner le centre de Charly en 5 min (placette centrale et chapelle classée, voir tirets sur la carte).

5. Prendre un sentier à droite qui remonte le long du nant trouble puis le traverser avant de déboucher dans les champs (croix avec panorama).

6. Descendre par le chemin empierré en direction de Saint-Symphorien.

Possibilité de rejoindre Jussy (boulangerie, restaurant) par le chemin de gauche (voir tracé en tirets sur la carte).

7. Continuer par le chemin qui descend en pente douce (panoramas sur les massifs des Bornes et des Bauges) et retrouver le point de départ.



**Contact :**

Téléphone : 04 50 95 28 42

Email : [ot@montdegeneve.com](mailto:ot@montdegeneve.com)

Site web : <https://www.montsdegeneve.com/a-voir-a-faire/pedestre/les-itineraires-pedestres/>

**Période d'ouverture :**

Toute l'année : ouvert tous les jours.

Cet itinéraire vous est fourni à titre indicatif. Cirkwi ne certifie pas la fiabilité des informations contenues dans les textes, cartes ou photos de cet itinéraire. Retrouvez plus d'infos sur [www.cirkwi.com](http://www.cirkwi.com)

**Bons Plans :**

A Copponex, vous pourrez voir une église romane, le pressoir, le four à pain, le presbytère. Gîte communal au hameau de Charly. Ferme de Follon à Copponex pour acheter de bons produits locaux. A Jussy, vous verrez des maisons anciennes et un four à pain.

**Plus d'informations :**

<https://base.apidae-tourisme.com/objet-touristique/111335/>



Mise à jour le 12/05/20 par Alter Alpa Tourisme et généré par [www.cirkwi.com](http://www.cirkwi.com)

1

74350 Andilly

Monuments et Architecture, Château, Eglise & Abbaye, Patrimoine religieux

## Eglise de Saint-Symphorien

Charmante église dotée de panneaux de bois sculpté. La cure propose des expositions et un jardin d'ornement au son du carillon.



**Contact :**

Téléphone : 04 50 44 21 43

Fax : 04 50 66 61 32

Email : [mairie@andilly74.org](mailto:mairie@andilly74.org)

**Période d'ouverture :**

Toute l'année : ouvert tous les jours de 8h à 19h.

**Plus d'informations :**

2

74350 Andilly

Points de vues et panorama

## Point de vue de Saint-Symphorien

Alors que l'on approche de Saint-Symphorien par le sentier du Nant Trouble, à la jonction avec un chemin carrossable se dresse une croix qui fait un excellent point de vue champêtre sur la vallée des Usse.

**Contact :**

Téléphone : 04 50 22 40 31

Email : [accueil@alteralpatourisme.com](mailto:accueil@alteralpatourisme.com)

Site web : <http://alteralpatourisme.com>

Facebook : <https://fr-fr.facebook.com/alteralpatourisme/>

**Période d'ouverture :**

Toute l'année.

**Plus d'informations :**

<https://base.apidae-tourisme.com/objet-touristique/5144427/>

3

227 chemin du Champs de Foire St Symphorien  
74350 Andilly

Parc d'attractions, Autres

## Le TOUT Petit Pays

Un monde miniature au creux de la nature où les petits animaux vaquent à leurs occupations ! Dans un univers fait de poésie et de féérie, découvrez les fées, les Elfes et les lutins. Au creux d'une nature imaginaire, un petit monde s'anime et s'affaire sous les regards étonnés. Nichée dans la végétation des jardins et des forêts, découvrez une farandole de souris, d'écureuils et de hérissons vaquant à leurs occupations quotidiennes.

À votre passage, les surprises s'enchaînent et vous transportent dans un univers mêlé de poésie et de féérie. Car, sur tout ce petit monde veillent en effet les esprits de la nature : Fées, Elfes et Lutins des Forêts sont là pour le protéger et le défendre. Découvrez leurs secrets, leurs habitudes et leurs demeures enchantées !



**Contact :**

Téléphone : 04 50 32 73 64

Fax : 04 50 32 26 54

Email : [info@lepetitpays.com](mailto:info@lepetitpays.com)

Site web : <http://www.lepetitpays.com/le-tout-petit-pays/infos-pratiques/acces>

**Période d'ouverture :**

Du 19/10 au 08/01 de 12h à 18h.

Fermeture exceptionnelle le 25 décembre.

Hors vacances scolaire uniquement les mercredis et week-end de 12h à 18h.

**Bons Plans :**

Sur place : Le jardin de la Cure et son carillon

Inspiré des jardins d'antan, ce magnifique écrin de verdure renferme près de 150 variétés de plantes : herbes médicinales, fleurs, légumes, arbres fruitiers... Composé de différents parterres bordés de plessis, le jardin de la Cure est un havre de paix dédié à la découverte de la nature, à la contemplation du panorama et à la flânerie au rythme des mélodies du carillon.

**Plus d'informations :**

<https://base.apidae-tourisme.com/objet-touristique/5093027/>

1

**Place de Leglise**  
74350 Andilly  
Altitude : 664m

## Information n°1

Devant l'église (bassin) et près du centre d'exposition de la Cure, descendre par une petite route en pente raide en direction de Vers-Pétard.

2

**Montée du Presbytère**  
74350 Andilly  
Altitude : 641m

## Information n°2

Prendre la route à droite et, au panneau "Chez Guillet", continuer à descendre à droite jusqu'au hameau de Vers-Pétard (practice de golf, grande ferme).

3

**Impasse de vers Pétard**  
74350 Andilly  
Altitude : 608m

## Information n°3

Poursuivre tout droit par le chemin herbeux qui longe la forêt avant d'y pénétrer.

4

**Unnamed Road**  
74350 Cernex  
Altitude : 629m

## Information n°4

Descendre quelques marches, passer près d'une cascade qui surplombe un banc de molasse, longer le ruisseau, puis le franchir sur le petit pont de bois puis remonter par le sentier étroit, humide et parfois mouvant. Laisser une seconde cascade à droite et déboucher dans une clairière surmontée d'une tour médiévale en bois.

5

**Chemin Rural dit de sur le Moulin**  
74350 Andilly  
Altitude : 673m

## Information n°5

Prendre un sentier à droite qui remonte le long du nant trouble

6

**Chemin Rural dit de de Charly**  
74350 Andilly  
Altitude : 687m

## Information n°6

Descendre par le chemin en direction de Saint-Symphorien

7

**Chemin Rural dit des Vaillières**  
74350 Andilly  
Altitude : 695m

## Information n°7

Continuer par le chemin qui descend en pente douce (panoramas sur les massifs des Bornes et des Bauges) et retrouver le point de départ.