

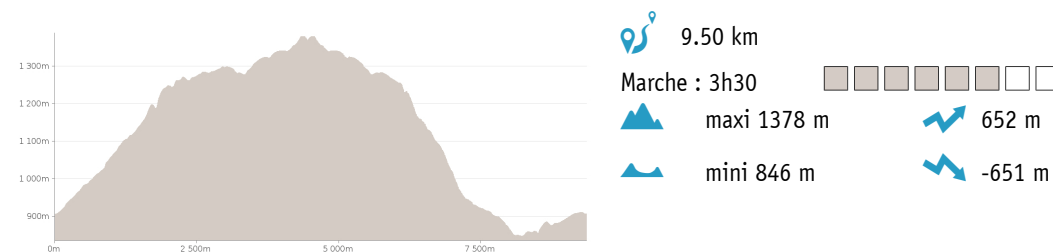
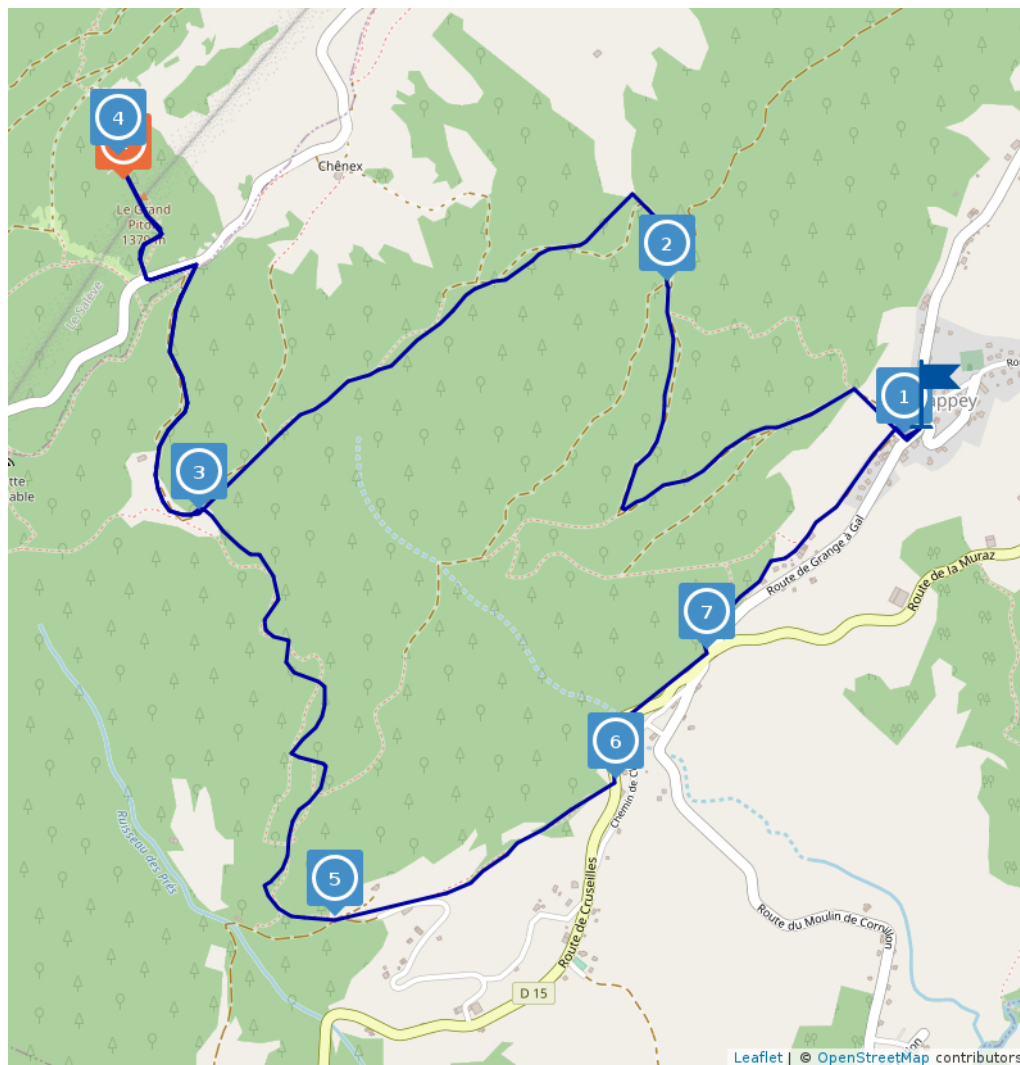
Sentier du Sappey

Proposé par :

Alter Alpha Tourisme

"Ce PDF a été généré à partir de Cirkwi, la plateforme de partage d'activités touristiques qui vous fait voyager"

www.cirkwi.com/circuit/54500



Ce circuit permet d'atteindre le Grand Piton par un chemin forestier agréable et peu fréquenté. Vous passerez ainsi du versant rural des Bornes au point culminant du Salève qui domine le bassin Genevois.

Indications du circuit :

1. Monter à l'église, s'engager sur le chemin qui s'élève à l'intérieur d'une haie et atteindre la forêt. En lisière, suivre la piste forestière à gauche. Après un lacet, déboucher à l'extrémité d'une route forestière (1 140 m).
2. Ne pas l'emprunter, mais continuer par le sentier qui gravit le versant boisé. Atteindre la lisière d'un alpage au Creux-du-Loup. Virer à gauche et poursuivre en sous-bois. Déboucher dans la clairière pâturée de Pré-Fauraz (1 275 m).

Ce circuit est composé de
1 point d'intérêt et de 7 infos parcours

Cet itinéraire vous est fourni à titre indicatif. Cirkwi ne certifie pas la fiabilité des informations contenues dans les textes, cartes ou photos de cet itinéraire. Retrouvez plus d'infos sur www.cirkwi.com



Mise à jour le 12/05/20 par Alter Alpha Tourisme et généré par www.cirkwi.com

Repérer à gauche le chemin du retour.

3. Longer la lisière à droite, traverser la D41, franchir la chicane (parking, aire de pique-nique) et grimper au sommet du Grand Piton (1 379 m, tour Bastian, vue sur le bassin Genevois et le Jura).

4. Redescendre dans la clairière pâturée de Pré-Fauraz.

5. Bifurquer à droite et, au panneau directionnel, entrer en sous-bois. Le sentier traverse un petit pré (ruine, chêne monumental), puis dévale la pente en empruntant des châbles (chemins creux creusés autrefois par le passage répété des boeufs traînant le bois).

6. Au croisement de quatre chemins (panneau), près d'un oratoire, prendre le chemin qui descend au hameau de La Grange. Continuer par la route puis, dans le virage, s'engager sur le sentier qui mène à Clamant.

7. Emprunter la D15 à gauche, passer une cabane restaurée (ancien poste de douane de zone franche) puis le panneau en bois "Le Salève".

8. S'engager à gauche sur le sentier qui longe la lisière puis, parallèle à la route, conduit à l'église du Sappey.

Contact :

Téléphone : 04 50 04 71 63

Email : ot@montsdegeneve.com

Période d'ouverture :

Toute l'année : ouvert tous les jours.

Bons Plans :

A proximité, visitez à Vovray-en-Bornes le site de découverte des carrières de silice. Au sommet du Sappey, la grotte du Diable à coté du restant du même nom et à Cruseilles, le parc des Dronières : lac, piscine, tennis, parc d'animaux, parcours santé, parc accrobranche.

Pour encore plus de détails (carte, tracé, descriptif...), vous pouvez vous procurer le Topo Guide de 37 promenades et randonnées: Pays du Salève et du Vuache à pied. En vente dans les Offices de Tourisme au prix de 14.90 .

Plus d'informations :

<https://base.apidae-tourisme.com/objet-touristique/108247/>

1

Alpage de la Thuile

74160 Beaumont

Points de vues et panorama


Point de Vue Le grand Piton

Le sommet du Salève se trouve au Grand Piton, à 1379 mètres, où ce site orné d'une tour offre aux promeneurs un panorama somptueux sur Genève, le lac Léman et le Jura.

La tour fut érigée entre 1820 et 1830 par Claude-François Bastian, riche notaire et maire de Frangy. Avant la construction de cette tour, ce petit plateau en bord de falaise qui présente les plus beaux lapiáz du Salève abritait au XIXe siècle un poste de guet.

Au pied de la tour vers le nord-est, on peut s'amuser à retrouver un cartouche gravé sur le calcaire avec les noms de Lord Byron et Lamartine.

Sur ce site se trouve également le rocher de la Sorcière, gros bloc de calcaire apprécié des grimpeurs, dont la forme évoque une vieille femme à l'allure sévère.



Période d'ouverture :

Toute l'année.

Plus d'informations :

<https://base.apidae-tourisme.com/objet-touristique/825458/>

Contact :

Téléphone : 04 50 95 28 42

Fax : 04 50 95 92 17

Email : info@syndicat-mixte-du-saleve.fr

Site web : <http://www.syndicat-mixte-du-saleve.fr>

1

Voie Communale N°1 Dite du Chef Lieu
74350 Le Sappey
Altitude : 906m

Information n°1

Monter à l'église, s'engager sur le chemin qui s'élève à l'intérieur d'une haie et atteindre la forêt. En lisière, suivre la piste forestière à gauche. Après un lacet, déboucher à l'extrémité d'une route forestière (1 140 m).

2

Unnamed Road
74350 Le Sappey
Altitude : 1143m

Information n°2

Ne pas l'emprunter, mais continuer par le sentier qui gravit le versant boisé. Atteindre la lisière d'un alpage au Creux-du-Loup. Virer à gauche et poursuivre en sous-bois. Déboucher dans la clairière pâturée de Pré-Fauraz (1 275 m).

3

Unnamed Road
74350 Le Sappey
Altitude : 1279m

Information n°3

Longer la lisière à droite, traverser la D41, franchir la chicane (parking, aire de pique-nique) et grimper au sommet du Grand Piton (1 379 m, tour Bastian, vue sur le bassin Genevois et le Jura).

4

Unnamed Road
74160 Beaumont
Altitude : 1365m

Information n°4

Redescendre dans la clairière pâturée de Pré-Fauraz.

5

Chemin Rural dit de la Grange
74350 Le Sappey
Altitude : 945m

Information n°5

Au croisement de quatre chemins (panneau), près d'un oratoire, prendre le chemin qui descend au hameau de La Grange. Continuer par la route puis, dans le virage, s'engager sur le sentier qui mène à Clamant.

6

Route de Cruseilles
74350 Le Sappey
Altitude : 853m

Information n°6

Emprunter la D15 à gauche, passer une cabane restaurée (ancien poste de douane de zone franche) puis le panneau en bois "Le Salève".

7

D15
74350 Le Sappey
Altitude : 849m

Information n°7

S'engager à gauche sur le sentier qui longe la lisière puis, parallèle à la route, conduit à l'église du Sappey.