

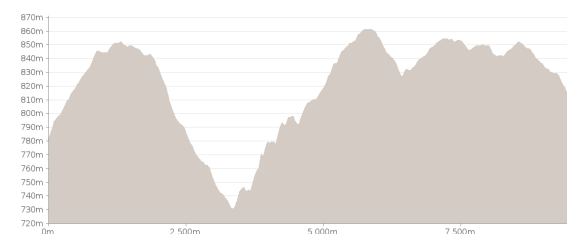
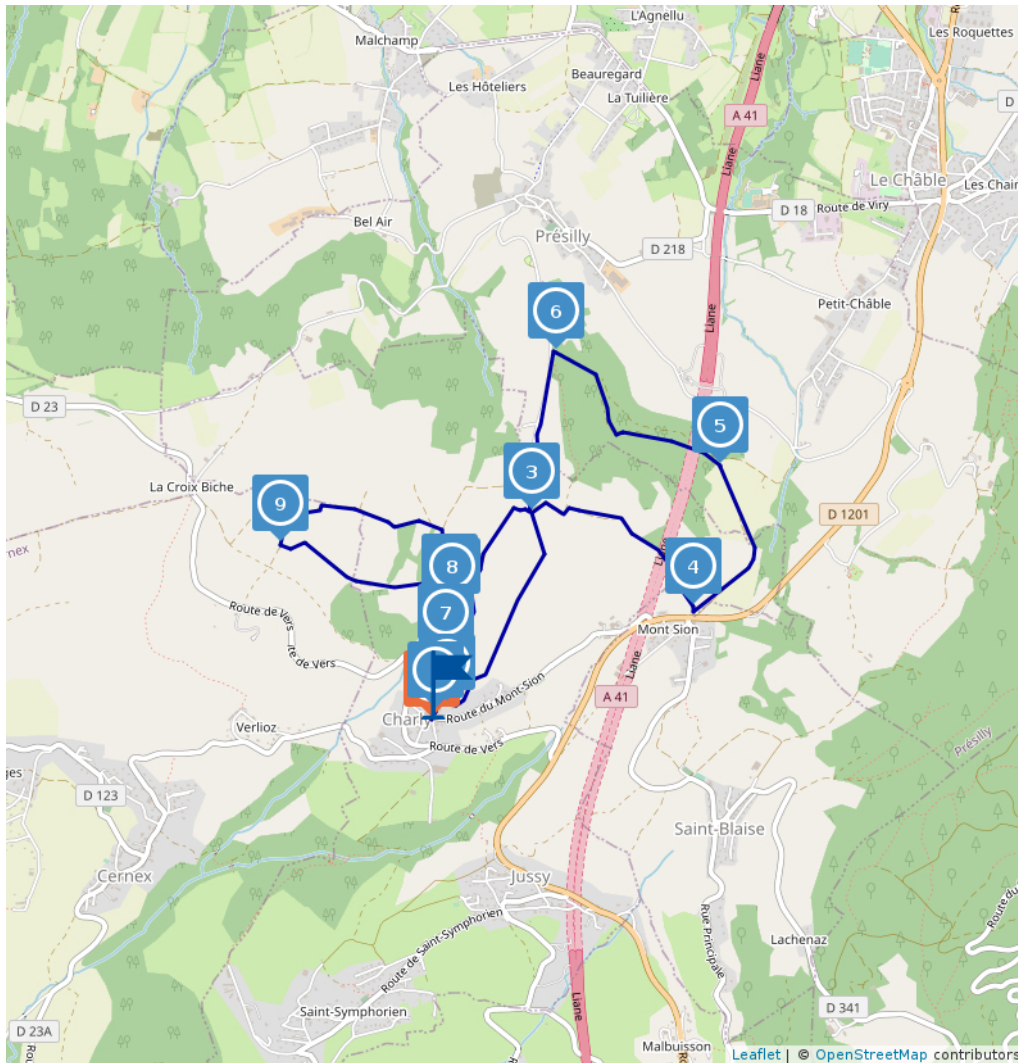
# Balcon des Sons


Proposé par :

**Alter Alpa Tourisme**


"Ce PDF a été généré à partir de Cirkwi, la plateforme de partage d'activités touristiques qui vous fait voyager"


[www.cirkwi.com/circuit/112704](http://www.cirkwi.com/circuit/112704)




 9.77 km

Marche : 3h

 maxi 861 m

 270 m

 mini 730 m

 -270 m

Cette boucle facile dans un paysage vallonné sur la crete du Mont-Sion est une incitation à la flânerie et à l'observation. Elle constitue un belvédère sur les Préalpes, le Jura, le Genevois, la vallée des Ussets et le Salève tout proche.

1. De la place Saint-Jacques de Compostelle (chapelle, bassin), monter par le chemin des Sons.
2. Tourner à droite, sortir du village par le chemin empierré et parvenir à la croix de Vin (850 m). Variante (circuit court de 5 km) : partir à gauche vers l'étang de la Bougerie.
3. Tourner à droite et descendre au col du Mont-Sion.

Ce circuit est composé de  
**1 point d'intérêt et de 10 infos parcours**

Cet itinéraire vous est fourni à titre indicatif. Cirkwi ne certifie pas la fiabilité des informations contenues dans les textes, cartes ou photos de cet itinéraire. Retrouvez plus d'infos sur [www.cirkwi.com](http://www.cirkwi.com)



Mise à jour le 12/05/20 par Alter Alpa Tourisme et généré par [www.cirkwi.com](http://www.cirkwi.com)

4. Au panneau directionnel, près de la N201, descendre à gauche par le chemin des Vernans (ancien tracé de la route).
5. Au panneau "Les Vernans 720 m" monter à gauche par le chemin forestier (à l'entrée du bois de résineux, 50 m en amont du chemin, gros bloc erratique de granite). Possibilité de prendre la route à droite jusqu'à la Vierge du Mont-Sion (aire de pique-nique, panorama sur le bassin Genevois) et de rejoindre Présilly (voir tirets sur la carte).
6. Au panneau "Montailloux", monter à gauche par la petite route au milieu des prés puis par le chemin et retrouver la croix de Vin.
7. Emprunter le large chemin à droite.
8. Laisser le chemin du retour à gauche et continuer tout droit. Tourner à gauche, puis déboucher dans une vaste prairie plane (panorama).
9. Au panneau Les Communes 840 m, virer à gauche.
8. Rejoindre l'étang à droite.
9. Descendre tout droit par le chemin ombragé.
10. Gagner le point de départ.

**Contact :**

Téléphone :  
04 50 95 28 42  
04 50 04 71 63

Email : [ot@montsdegeneve.com](mailto:ot@montsdegeneve.com)

**Période d'ouverture :**

Toute l'année : ouvert tous les jours.

**Bons Plans :**

En descendant au village de Présilly : panneaux explicatifs du paysage, table pique-nique, Oratoire. La Chartreuse somptueuse se dresse sur les hauteurs de Présilly (1170) et à proximité, venez visiter la Maison du Salève qui dévoilera tous les secrets du Salève ! A St Symphorien, vous pourrez découvrir la cure d'Andilly (expositions, carillons, jardins)...Et au col du Mont Sion, une halte s'impose au hameau du père noel et au restaurant à proximité.

**Plus d'informations :**

<https://base.apidae-tourisme.com/objet-touristique/113547/>



1

**39 Chemin des Burgondes**  
**74350 Andilly**

**Monuments et Architecture, Patrimoine religieux**

## La chapelle de Charly

La chapelle de Charly ou chapelle Saint-Jacques est un édifice du XV siècle. Le clocher est classé Monument Historique le 12 mai 1975.

L'édifice est commandité en 1454 par Jacques Fusier, dignitaire religieux du village. Un incendie éclatant à la fin du XVe siècle entraîne la reconstruction de l'église en 1541. En 1787, un deuxième incendie permet l'édification de l'actuel clocher à bulbe.

**Contact :**

Téléphone : 04 50 44 21 43

Email : [mairie@andilly74.org](mailto:mairie@andilly74.org)

**Période d'ouverture :**

Toute l'année, tous les jours.

**Plus d'informations :**

<https://base.apidae-tourisme.com/objet-touristique/5093123/>

1

**Chemin des Sons**  
74350 Andilly  
Altitude : 786m

## Information n°1

De la place Saint-Jacques de Compostelle (chapelle, bassin), monter par le chemin des Sons.

2

**Route Neuve**  
74350 Andilly  
Altitude : 796m

## Information n°2

Tourner à droite, sortir du village par le chemin empierré et parvenir à la croix de Vin (850 m). Variante (circuit court de 5 km) : partir à gauche vers l'étang de la Bougerie.

3

**Voie Communale N°4 de Charly à Présilly**  
74350 Andilly  
Altitude : 850m

## Information n°3

Tourner à droite et descendre au col du Mont-Sion.

4

**Route d'Annecy**  
74350 Saint-Blaise  
Altitude : 789m

## Information n°4

Au panneau directionnel, près de la N201, descendre à gauche par le chemin des Vernans (ancien tracé de la route).

5

**Chemin Rural dit des Vernans**  
74160 Présilly  
Altitude : 734m

## Information n°5

Au panneau "Les Vernans 720 m" monter à gauche par le chemin forestier (à l'entrée du bois de résineux, 50 m en amont du chemin, gros bloc erratique de granite). Possibilité de prendre la route à droite jusqu'à la Vierge du Mont-Sion.

6

**Route du Mont Sion**  
74160 Présilly  
Altitude : 792m

## Information n°6

Au panneau "Montailloux", monter à gauche par la petite route au milieu des prés puis par le chemin et retrouver la croix de Vin.

7

**Voie Communale N°5 de la Grande Voie à la Croix de Vin**  
74350 Andilly  
Altitude : 825m

## Information n°7

Emprunter le large chemin à droite.

8

**Chemin Rural dit des Grands Bois**  
74350 Andilly  
Altitude : 834m

## Information n°8

Laisser le chemin du retour à gauche et continuer tout droit. Tourner à gauche, puis déboucher dans une vaste prairie plane (panorama).

9

**Chemin Rural dit des Débois**  
74350 Cernex  
Altitude : 843m

## Information n°9

Au panneau Les Communes 840 m, virer à gauche.

10

**Chemin Rural dit des Grands Bois**  
74350 Andilly  
Altitude : 833m

## Information n°10

Gagner le point de départ.