

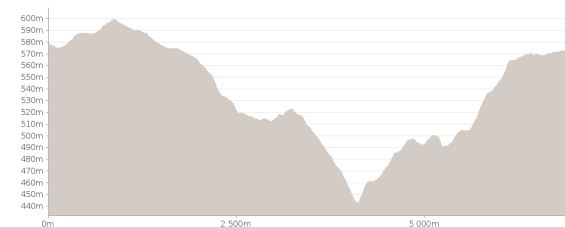
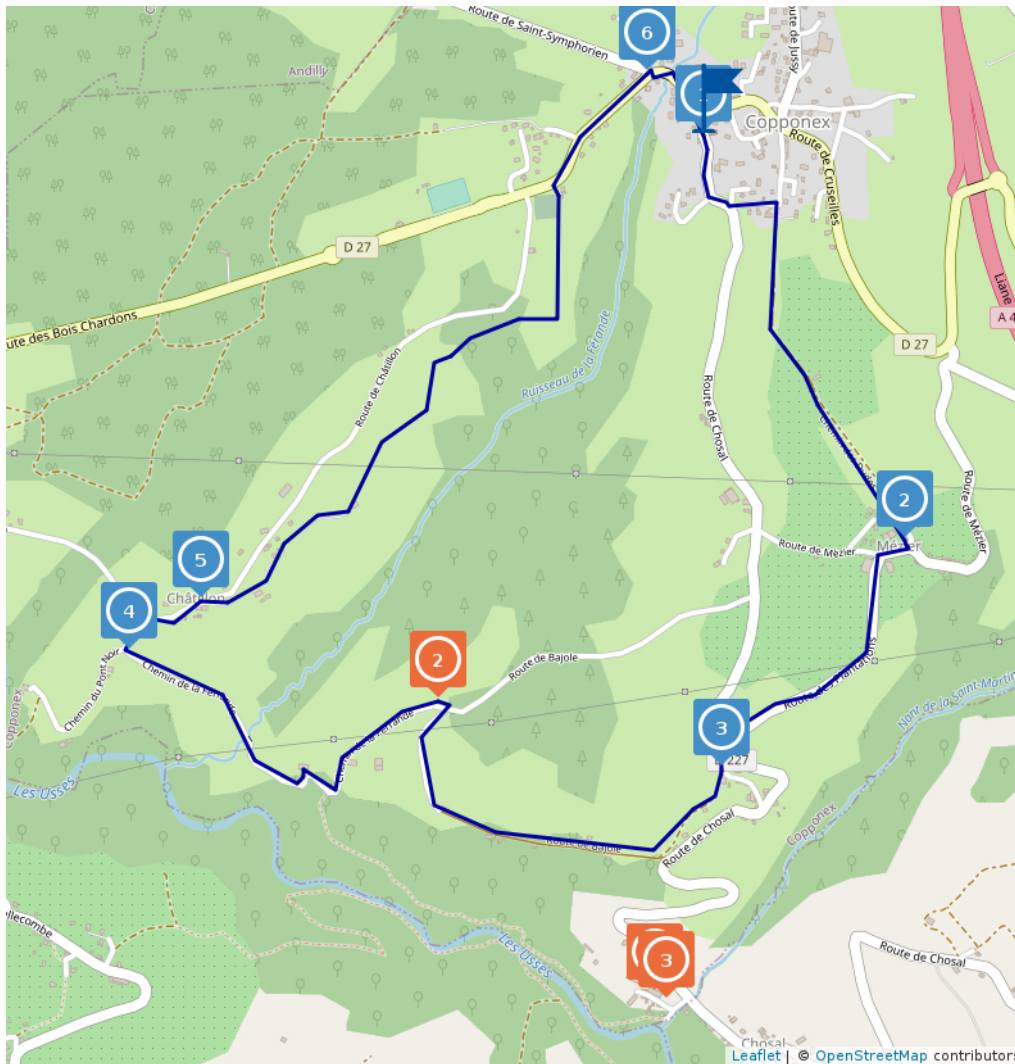
Boucle de la Férande


Proposé par :

Alter Alpa Tourisme


"Ce PDF a été généré à partir de Cirkwi, la plateforme de partage d'activités touristiques qui vous fait voyager"


www.cirkwi.com/circuit/55936




 7.07 km

Marche : 1h30

 maxi 599 m

 195 m

 mini 442 m

 -195 m

Sur un coteau bien exposé et paisible, le ruisseau de la Férande vous conduit à travers prés et cultures fruitières. Au loin, de larges points de vue sur la vallée des Usse et les Préalpes.

1. Partir en direction de Mézier par la D227. Entrer à gauche dans le lotissement et continuer par le chemin herbeux qui monte en pente douce à travers prés et vergers. Gagner Mézier.
2. Tourner à droite, longer la coopérative fruitière à droite et poursuivre par la route qui, à travers les vergers de pommiers et poiriers, descend à La Vellaz. A l'entrée du hameau, passer le carrefour marqué par une croix.

Ce circuit est composé de
3 points d'intérêt et de 6 infos parcours

Cet itinéraire vous est fourni à titre indicatif. Cirkwi ne certifie pas la fiabilité des informations contenues dans les textes, cartes ou photos de cet itinéraire. Retrouvez plus d'infos sur www.cirkwi.com



Mise à jour le 12/05/20 par Alter Alpa Tourisme et généré par www.cirkwi.com

3. Dans le virage, bifurquer à droite en direction de Bageoles (ou Bajole). Le chemin plat et très ombragé (chênes) passe près de maisons isolées. Peu après une ferme, poursuivre par la route jusqu'au croisement, et descendre à gauche (points de vue) jusqu'à Bageoles. Après l'auberge, continuer la descente en direction de Châtillon, franchir le ruisseau de la Férande et remonter par le chemin empierré.

4. Tourner deux fois à droite dans Châtillon pour gagner le centre du hameau.

5. Dans le hameau, partir à droite (panneau directionnel Copponex) dans la petite rue. Passer plusieurs maisons et poursuivre par le chemin herbeux qui traverse les prés et s'élève en pente douce. Entrer dans le bois par une courbe à gauche. La pente se fait plus forte. Sortir du sous-bois et monter le long de la clôture (station d'épuration biologique sur la droite). Traverser une zone boisée clairsemée et longer le cimetière sur la gauche. Emprunter la D27 à droite sur 250 m.

Possibilité de rejoindre le circuit n°19 du Nant Trouble en poursuivant sur la D27 et en bifurquant à gauche sur la petite route (voir tracé en tirets sur la carte).

6. Descendre par le chemin à droite, franchir la Férande, puis remonter et déboucher sur la place du village.

Contact :

Téléphone : 04 50 95 28 42

Email : info@tourisme-genevois.fr

Période d'ouverture :

Accessible hors période d'enneigement et en fonction des conditions climatiques.

Bons Plans :

Non loin de ce parcours, la Ferme de Follon vend des produits du terroir. Vous pourrez admirer les majestueux ponts de la Caille (dont le plus ancien, d'origine sarde, est suspendu). Depuis ces ponts, les gorges des Usse sont spectaculaires. N'hésitez pas à faire une petite halte dans le petit bourg médiéval de Cruseilles, et découvrez la fruitière du Mont-Salève.

Plus d'informations :

<https://base.apidae-tourisme.com/objet-touristique/108395/>

1

Chosal
74350 Copponex

Activités Sportives, Activités Familiales

Z'ânes attitude

Partez au pas de l'ânes sur les sentiers balisés où nous vous aiderons à organiser votre randonnée en autonomie (boucle des vergers, boucle de la ferrande, Salève).

Vous serez accueillis à la ferme où vous recevrez toutes les informations et les conseils nécessaires. l'âne de bât* vous amènera de son pas régulier dans notre petite nature.

*Les ânes de bâtés sont des compagnons de marche, ils porteront vos affaires, vêtements, pique-nique... Ils ne sont pas à monter.



Proposé par :

Eco-boutique de la ferme de Chosal

Contact :

Téléphone : 04 50 44 12 82

Fax : 04 50 44 08 52

Email : secretariat.fermedechosal@aapei-epanou.org

Site web : <http://www.fermedechosal.org>

Facebook :

<https://www.facebook.com/pages/category/Arts---Entertainment/La-Ferme-de-Chosal-978863425493895/>

Période d'ouverture :

Toute l'année, tous les jours.

Plus d'informations :

<https://base.apidae-tourisme.com/objet-touristique/5111691/>

2

74350 Copponex

Points de vues et panorama

Point de vue des Bageoles

Au-dessus de Bageoles, le chemin offre un joli point de vue sur le cours sinueux de la rivière des Usses.

Contact :

Téléphone : 04 50 22 40 31

Email : accueil@alteralpatourisme.com

Site web : <http://alteralpatourisme.com>

Facebook : <https://fr-fr.facebook.com/alteralpatourisme/>

Période d'ouverture :

Toute l'année.

Plus d'informations :

<https://base.apidae-tourisme.com/objet-touristique/5144436/>

3

98 route de l'usine Chosal
74350 Copponex
Altitude : 547m

Divers, Patrimoine industriel, Activités Culturelles

La ferme de Chosal

ESAT (travailleurs handicapés) et ferme pédagogique. Rencontre avec les ânes et autres animaux de la ferme. Activités pour les enfants (mini-stages, anniversaires). Vente de paniers légumes, fleurs et plantons. Visite serre pédagogique. Sentier Land-art.

La Ferme de Chosal est une ferme pédagogique dans laquelle les enfants peuvent fêter leur anniversaire (7 thèmes au choix, 12 enfants maximum, les mercredis et les samedis, 150), effectuer des mini-stages Créateurs de nature, P'tits fermiers, Graines de jardiniers (les mardis, mercredis et jeudis pendant les vacances scolaires, inscriptions obligatoires au 04 50 44 12 82 (20 /enfant)) ou encore se balader au milieu des animaux, faire des promenades en compagnie d'un âne (location à l'heure, la ½ journée ou la journée entière, Promen'âne Petit Trappeur avec la pisciculture en été), découvrir les serres de production et de vente de fleurs et de plantons de légumes et les jardins, se promener sur le sentier Art et Nature.

Notre éco-boutique vous propose aussi des légumes issus de la Ferme de Chosal et d'une agriculture naturelle et raisonnée (adhésion à nos paniers de légumes également possible) et des produits locaux.

Nos cabanes natures et insolites vous attendent pour déconnecter et vous relaxer dans un cadre idéal, au bord de la rivière des Usses.

Nous louons, de plus, des salles pour les séminaires d'entreprises.



Contact :

Téléphone : 04 50 44 12 82

Email : secretariat.fermedechosal@aapei-epanou.org

Site web : <http://www.fermedechosal.org>

Facebook :

<https://www.facebook.com/pages/category/Arts---Entertainment/La-Ferme-de-Chosal-978863425493895/>

Période d'ouverture :

Du 02/01 au 22/12 de 9h à 16h30.

Fermé le dimanche.

Fermé entre 12h et 13h30.

Bons Plans :

Vente directe à la ferme de légumes et fleurs, écoboutique, location de cabanes nature, balade découverte avec les ânes et journée Petit Trappeur, sentier Art et Nature (Pôle Land Art du Département)

Conditions d'accueil des animaux :

Chiens acceptés uniquement tenus en laisse.

Plus d'informations :

<https://base.apidae-tourisme.com/objet-touristique/152903/>

1

Place de l'Église
74350 Copponex
Altitude : 579m

Information n°1

Partir en direction de Mézier par la D227. Entrer à gauche dans le lotissement et continuer par le chemin herbeux qui monte en pente douce à travers prés et vergers. Gagner Mézier.

2

Chemin des Dudes
74350 Copponex
Altitude : 584m

Information n°2

Tourner à droite, longer la coopérative fruitière à droite et poursuivre par la route qui, à travers les vergers de pommiers et poiriers, descend à La Vellaz. A l'entrée du hameau, passer le carrefour marqué par une croix.

3

Route des Plantations
74350 Copponex
Altitude : 541m

Information n°3

Dans le virage, bifurquer à droite en direction de Bageoles (ou Bajole). Le chemin plat et très ombragé (chênes) passe près de maisons isolées. Peu après une ferme, poursuivre par la route jusqu'au croisement, et descendre à gauche (points de vue) jusqu'à Bageoles. Après l'auberge, continuer la descente en direction de Châtillon, franchir le ruisseau de la Férande et remonter par le chemin empierré.

4

Chemin du Pont Noir
74350 Copponex
Altitude : 473m

Information n°4

Tourner deux fois à droite dans Châtillon pour gagner le centre du hameau.

5

Route de Châtillon
74350 Copponex
Altitude : 497m

Information n°5

Dans le hameau, partir à droite (panneau directionnel Copponex) dans la petite rue. Passer plusieurs maisons et poursuivre par le chemin herbeux qui traverse les prés et s'élève en pente douce. Entrer dans le bois par une courbe à gauche. La pente se fait plus forte. Sortir du sous-bois et monter le long de la clôture (station d'épuration biologique sur la droite). Traverser une zone boisée clairsemée et longer le cimetière sur la gauche. Emprunter la D27 à droite sur 250 m

6

Route des Bois Chardons
74350 Copponex
Altitude : 572m

Information n°6

Descendre par le chemin à droite, franchir la Férande, puis remonter et déboucher sur la place du village.